

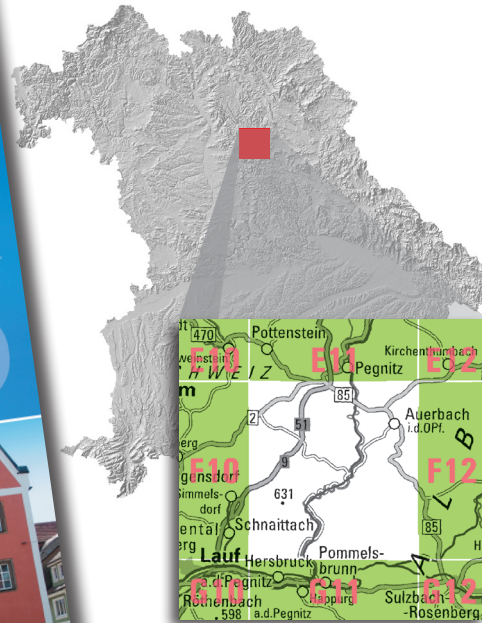
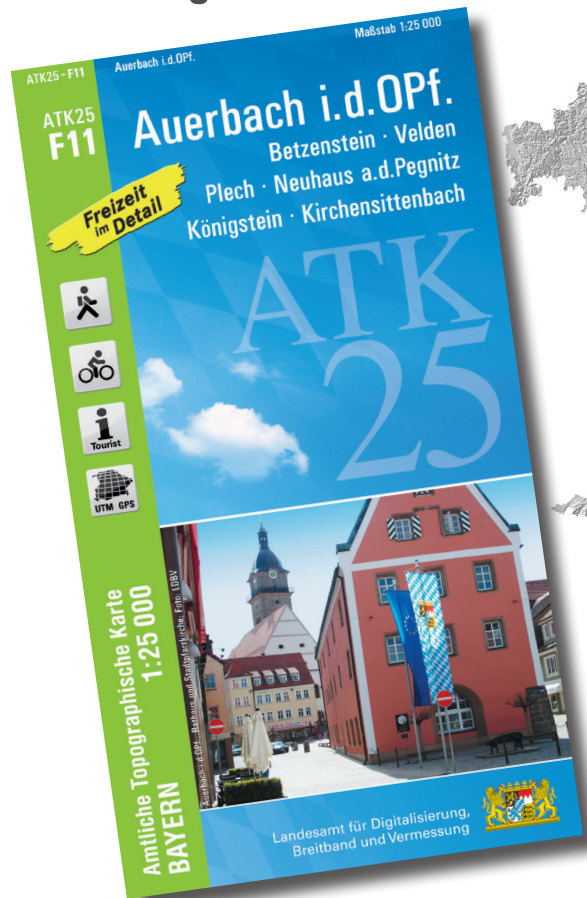


Amtliche Topographische Karte 1 : 25 000

ATK25-F11 Auerbach i.d.OPf.

Betzenstein, Velden, Plech, Neuhaus a.d.Pegnitz,
Königstein, Kirchensittenbach








Ausgabe 2025



ATK25-F11
ISBN 978-3-98776-087-7
Preis 9,90 EUR

Blattschnitt der ATK25-F11 im BayernAtlas

Wanderwege aus diesem Kartenblatt

-  Oberfränkischer Jakobsweg / Main-Donau-Weg
-  Frankenweg / Fränkischer Marienweg / Fränkischer Gebirgsweg
-  Östlicher Albrandweg / Erzweg / Alb-Quer-Weg
-  Fünf Tage / Sieben Tage durch die Fränkische Schweiz
-  Paul-Pfizing-Weg / Pendolino-Wanderung
-  Wanderwege des Fränkischen Albvereins (exemplarische Auswahl)
-  Wanderwege im Naturpark Fränkische Schweiz - Frankenjura

Radwege aus diesem Kartenblatt

-  Bayernnetz für Radler
-  Erlangen-Pegnitztal-Radweg  / Grotten-Radweg 
-  Pegnitz-Radweg  / Oberfränkische Marientour
-  Pottenstein-Radweg / Fünf-Flüsse-Radweg 
-  Pegnitztal-Radweg  / Jakobus-Radpilgerweg
-  Casanovas Ausritt / Bayerische Eisenstraße / Sinnesradweg
-  Radwege im Landkreis Amberg-Sulzbach / Nürnberger Land



mehr zu Amtlichen Topographischen Karten 1:25 000